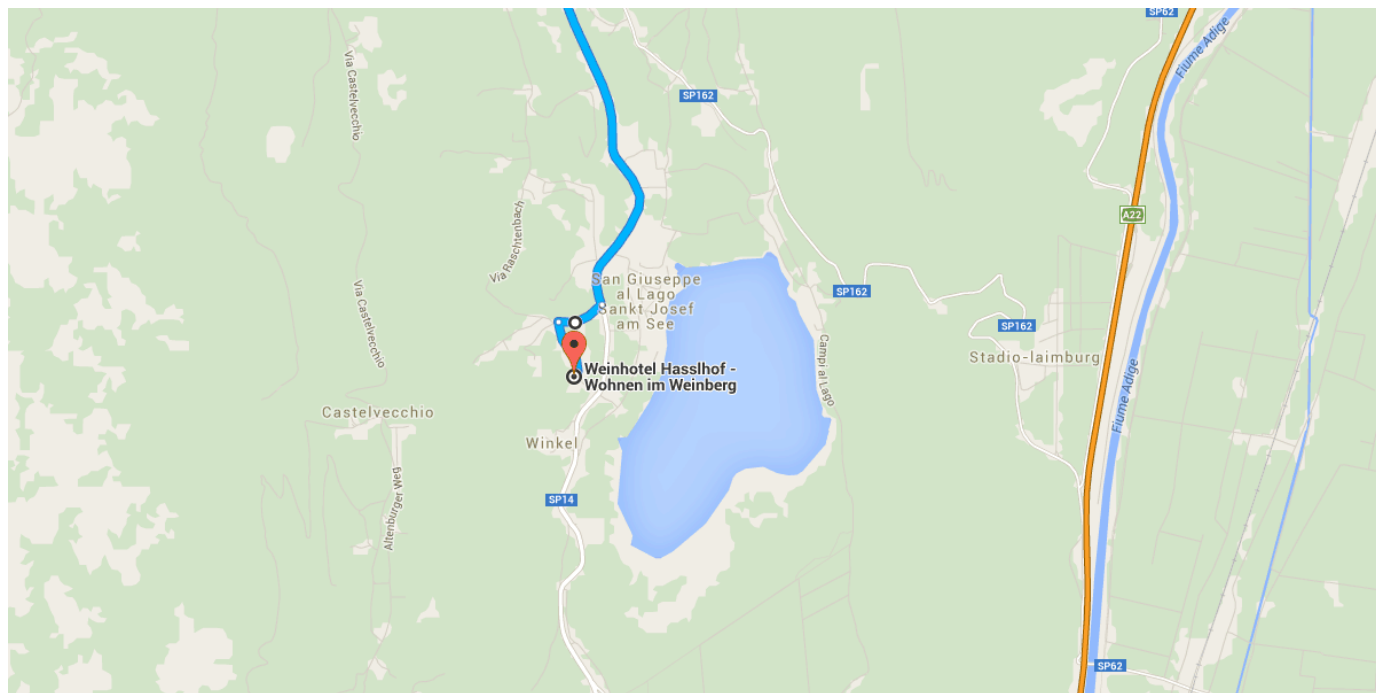




Mit dem Auto 114 km, 1 Std. 47 Min.

Route von Reschenpass/Passo Resia nach Weinhotel Hasslhof - Wohnen im Weinberg, via S. Giuseppe al Lago, 62

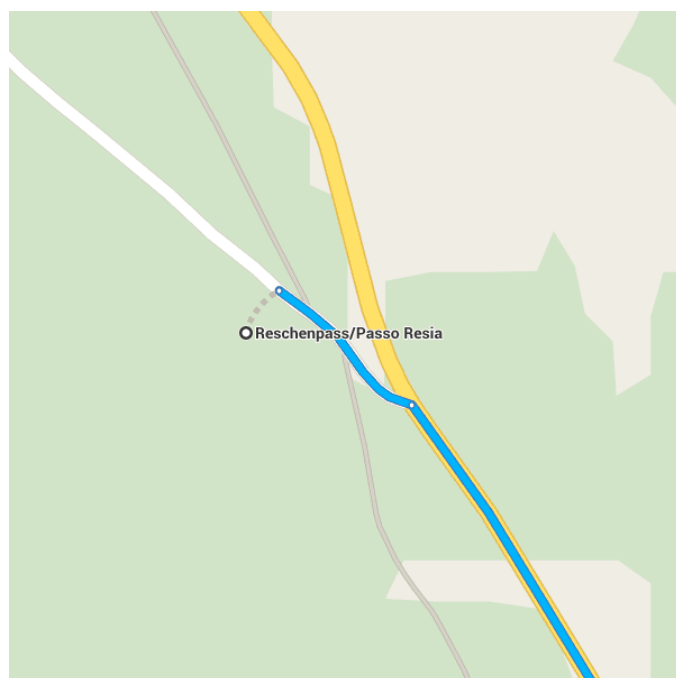


○ Reschenpass/Passo Resia



Nach Südosten Richtung Strada Statale 40/SS40 starten

130 m / 13 Sek.



Strada Statale 40/SS40 und SS38 bis Strada del Vino/SP14 in Eppan folgen

106 km / 1 Std. 37 Min.



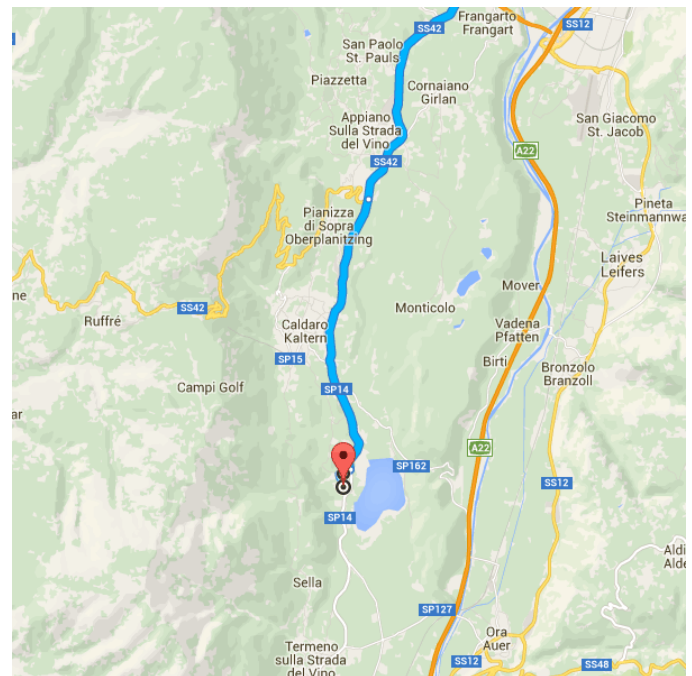
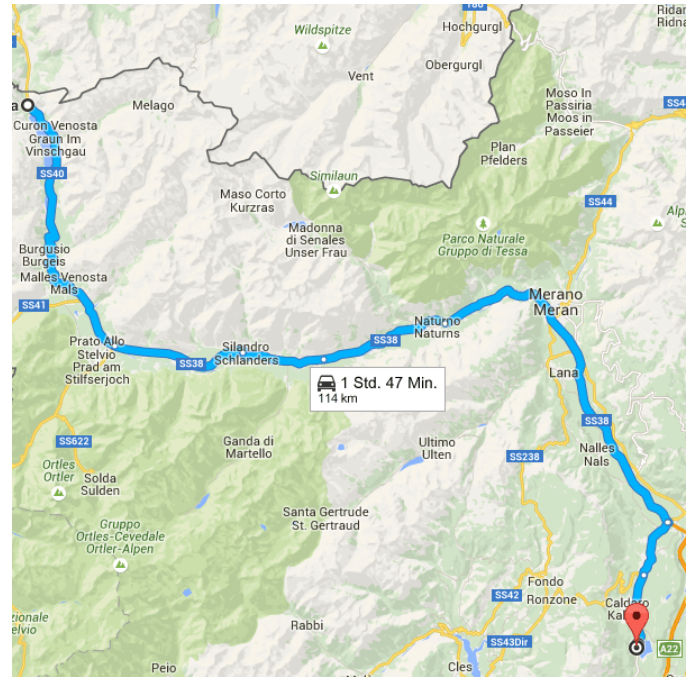
2. Leicht rechts abbiegen auf Strada Statale 40/SS40

- ↑ 3. Bei **Unbekannte Straße** weiter auf **Strada del Passo dello Stelvio/SS38**
 _____ 29,9 km
- 📍 4. Im Kreisverkehr **zweite** Ausfahrt nehmen, um auf **Strada del Passo dello Stelvio/SS38** zu bleiben
 _____ 13,8 km
- 📍 5. Im Kreisverkehr **zweite** Ausfahrt nehmen, um auf **Strada del Passo dello Stelvio/SS38** zu bleiben
 _____ 8,1 km
- 📍 6. Im Kreisverkehr **zweite** Ausfahrt nehmen, um auf **Strada del Passo dello Stelvio/SS38** zu bleiben
 _____ 12,6 km
i Weiter auf SS38
- ↗ 7. Bei Ausfahrt **Eppan** Richtung **Appiano/Eppan** fahren
 _____ 35,8 km
- ↶ 8. **Links** abbiegen auf **Strada Statale 42/SS42**
 _____ 200 m
- ↶ 8. **Links** abbiegen auf **Strada Statale 42/SS42**
 _____ 6,0 km

Strada del Vino/SP14 bis zum Ziel in **Kaltern** an der Weinstraße folgen

_____ 7,5 km / 9 Min.

- ↑ 9. Geradeaus auf **Strada del Vino/SP14** (Schilder nach **Kaltern/Caldaro**)
 _____ 6,8 km
- ↗ 10. **Rechts** abbiegen
 _____ 290 m
- ↶ 11. **Links** abbiegen
 _____ 300 m
- ↗ 12. **Rechts** abbiegen
 _____ 37 m



📍 Weinhotel Hasslhof - Wohnen im Weinberg, via S. Giuseppe al Lago, 62

Caldaro BZ

Die Route dient nur zu Planungszwecken. Es ist möglich, dass die Verkehrsverhältnisse aufgrund von Baustellen, Verkehr, Wetter oder anderen Ereignissen von den in der Karte dargestellten Suchergebnissen abweichen können. Sie sollten daher Ihre Route entsprechend planen. Sie müssen alle Zeichen oder Hinweise bezüglich Ihrer Route beachten.

